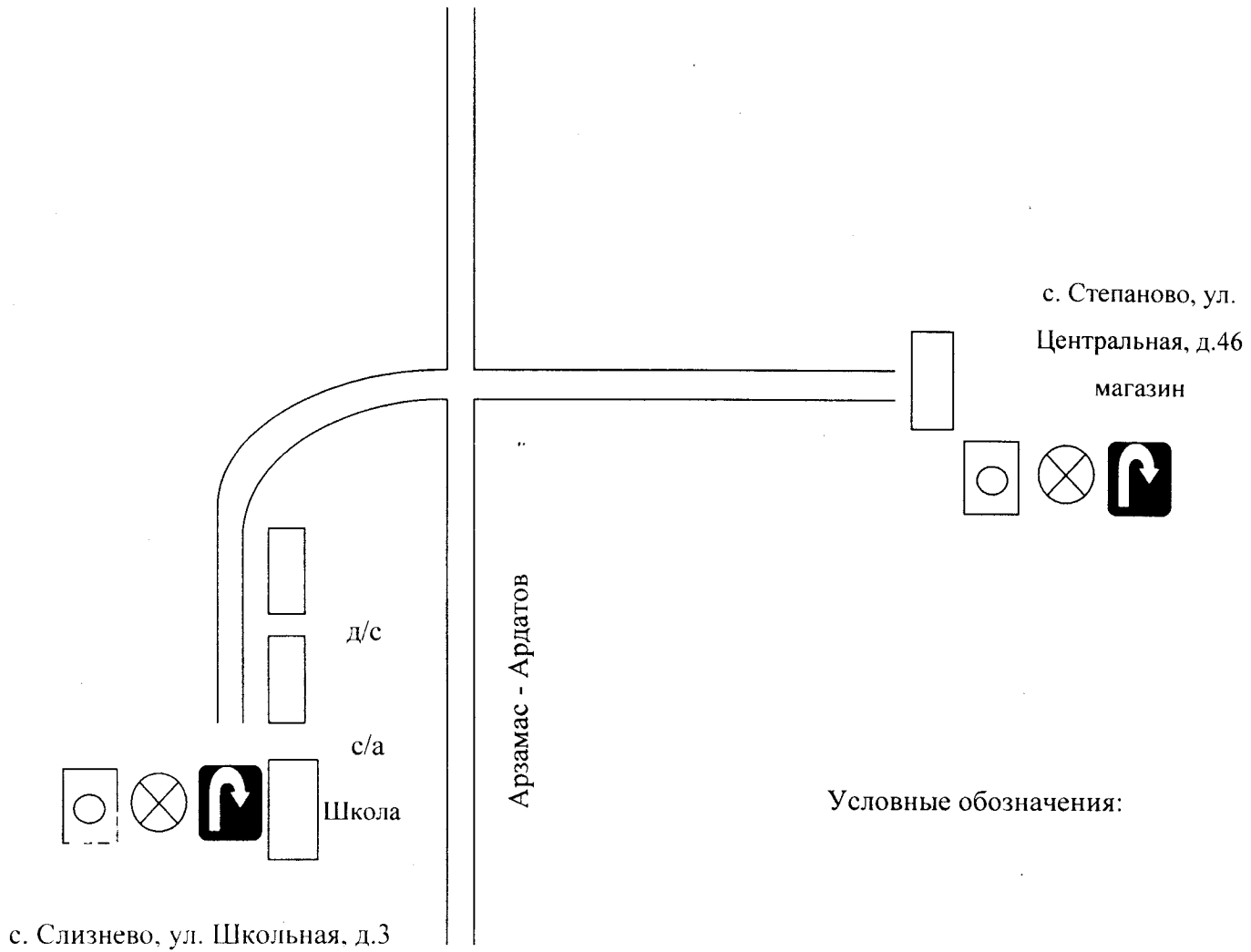


Согласовано
 Начальник ОГИБДД
 Арзамасского района
 А.В.Кабанов




Согласовано
 Начальник У.О. и М.П.
 Арзамасского района
 А.А.Кураев

Утверждаю
 Директор МОУ
 Слизневская ООШ
 В.М.Киселев

Схема
маршрута № 2 школьного автобуса МОУ Слизневская ООШ
(с. Слизнево – с. Степаново)



Условные обозначения:

-  - место для разворота
-  - место посадки и высадки детей
-  - начало (конец) маршрута

ХАРАКТЕРИСТИКА ДОРОГИ НА МАРШРУТЕ № 2

С. Слизнево (школа) – с. Степаново (магазин)

Дорога: От школы до с. Степаново
Ширина проезжей части 6 м.,
Протяженность 3 км

ПАСПОРТ ШКОЛЬНОГО МАРШРУТА № 2

с. Слизнево (школа) – с. Степаново (магазин)

(наименование маршрута)

Составлен по состоянию на 01 сентября 2010 года

Характеристика маршрута

| Вид маршрута | Постоянный, сельский |
|--|---|
| Дата открытия и основание .. | 01.09.2010., необходимость подвоза детей из села Степаново |
| Наименование организации перевозчика | МОУ Слизневская ООШ |
| Почтовый и фактический адрес перевозчика | 607245, Нижегородская область, Арзамасский район, с. Слизнево, ул. Школьная, д. 3 |
| Руководитель организации | Киселев Владимир Михайлович |
| Телефон организации | 8-(831-47)-5-58-88 |
| Общая протяженность маршрута, км. | 6 |
| Марка подвижного состава | ПАЗ-320530, ПАЗ-32053 – 70 |
| Дата закрытия и основание | |

АКТ ОБСЛЕДОВАНИЯ ДОРОЖНЫХ УСЛОВИЙ МАРШРУТА № 2 НА СЕЛЬСКОМ МАРШРУТЕ

Дата « 01 » сентября 2010 г.

Тип автомобиля автобус

Погода ясно
(ясно, дождь, ветер)

Водитель Угрюмов В.И.
(Ф.И.О.)

Дорога сухой асфальт
(сухая, асфальт, бетон, гравий)

Ответственный за сбор информации Шокурова Н.И.

| № | Остановочные пункты | Показания спидометра на остановочном пункте | Перегон (№ перегонов) | Место (или показатель спидометра) нахождения факторов (причин) ограничения скорости движения, существующие недостатки |
|----|---------------------------|---|-----------------------|---|
| 1. | с. Слизнево (школа) | 66537 | 1 | От трассы Арзамас – Ардатов до магазина с. Степаново (плохое состояние дорожного полотна) |
| 2. | с. Степаново (магазин) | 66540 | | |

Председатель комиссии: Закарев / Закарева Е.А.

Члены комиссии: Шокурова Н.И.

Лыков И.М.

Угрюмов В.И.

АКТ ЗАМЕРА ПРОТЯЖЕННОСТИ МАРШРУТА № 2

Комиссия в составе председателя Захаровой Е.А.

Членов комиссии Рябова И.М.

Шокуроваой Н.И.

01 сентября 2010 года

(дата, месяц)

произвела замер межостановочных расстояний и общей протяженности маршрута № 2

с. Слизнево (школа) – с. Степаново (магазин)

(наименование маршрута)

путем контрольного замера на автобусе марки ПАЗ – 32053 – 70 государственный № У 527 хт 52, путевой лист № 155, водитель Угрюмов В.И.

Путем сверки с паспортом дороги комиссия установила:

Общая протяженность маршрута согласно показаниям счетчика спидометра составила 6 км.

Расстояние от места стоянки автобуса до начального пункта движения 0 км.

Расстояние между промежуточными расстояниями составило:

| Туда | | | Обратно | | | |
|----------------------|---|--|-----------------------------------|----------------------|---|--|
| Показания спидометра | Расстояние между остановочными пунктами | Расстояние от начального пункта движения | Наименование остановочных пунктов | Показания спидометра | Расстояние между остановочными пунктами | Расстояние от начального пункта движения |
| 66537 | 0 | 0 | с. Слизнево (школа) | 66540 | 3 км. | 6 км. |
| 66540 | 3 км. | 3 км. | с. Степаново (магазин) | 66543 | 0 | 3 км. |

Председатель комиссии: Захарова / Захарова Е.А.

Члены комиссии: Шокурова / Шокурова Н.И.
Рябов / Рябов И.М.
Угрюмов / Угрюмов В.И.